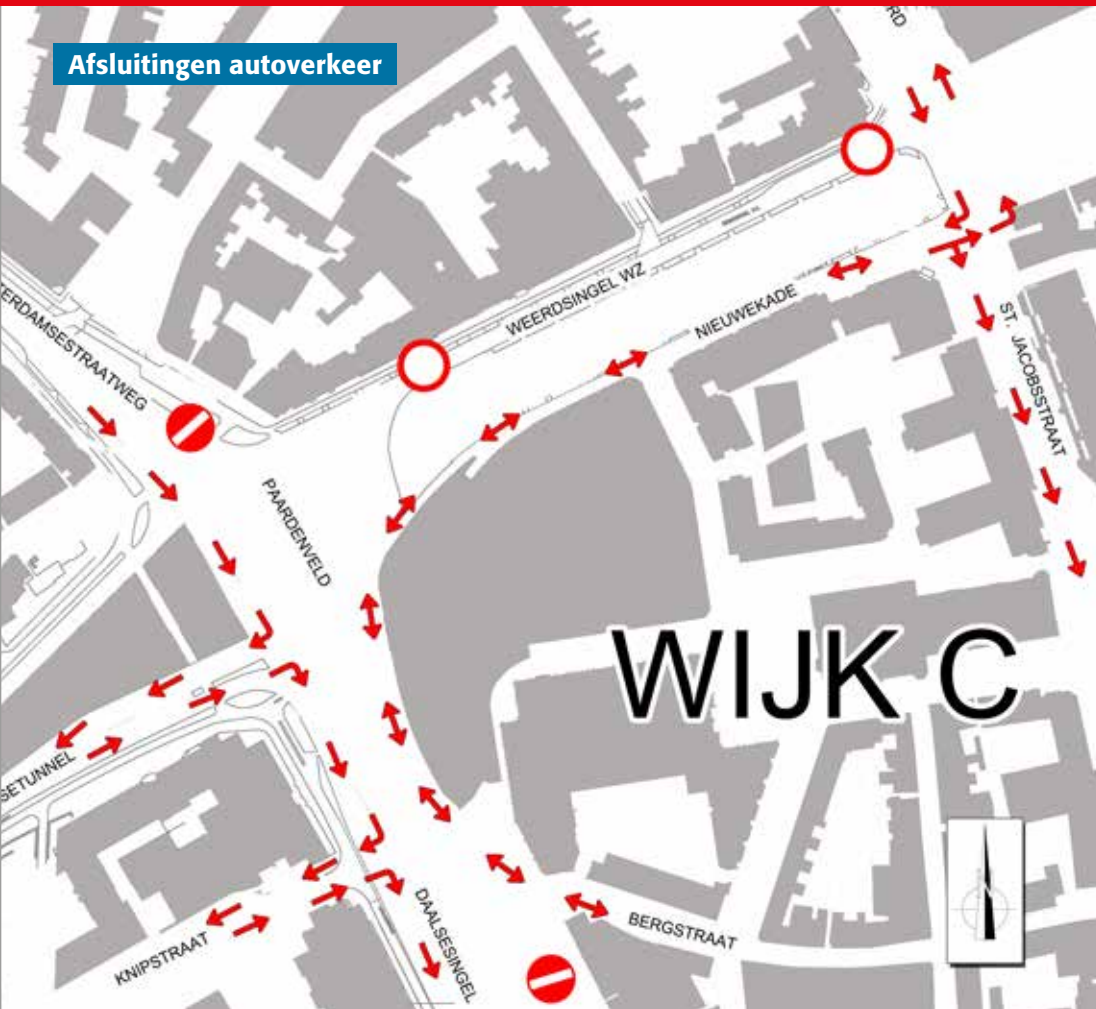


Verkeerswijzigingen Utrecht → → →



Afsluitingen autoverkeer



CU op straat

→ Paardenveld gedeeltelijk afgesloten

Van vrijdag 5 t/m maandag 8 juni is het Paardenveld gedeeltelijk afgesloten voor auto's en bussen.

Omleidingen auto's

- Vanuit Westplein richting Amsterdamsestraatweg omleiding via Vleutenseweg / Cartesiusweg
- Vanuit Westplein richting Jacobsstraat omleiding via Vleutenseweg / Cartesiusweg / Oudenoord
- Weerdsingel W.Z. afgesloten tussen Daalsesingel en Oudenoord
- Daalsesingel en Amsterdamsestraatweg eenrichtingsverkeer

Omleidingen bussen

- Lijn 3 richting Zuilen rijdt van 5 t/m 8 juni een omleiding
- Lijn 28 richting Vleuterweide rijdt op 6 en 7 juni een omleiding
- **Let op:** bushaltes vervallen

Meer info staat op www.cu2030.nl



Infocentrum

Adres Stadsplateau 1 (bovenaan de trappen van het Jaarbeursplein)
Telefoon 030 - 286 96 50
E-mail stationsgebied@utrecht.nl
Open maandag, woensdag en vrijdag van 8.00 - 17.00 uur,
dinsdag en donderdag van 8.00 - 21.00 uur.

volg ons op

cu2030.nl

Nieuwe situatie voor autoverkeer langs de route Weerdsingel W.Z.!

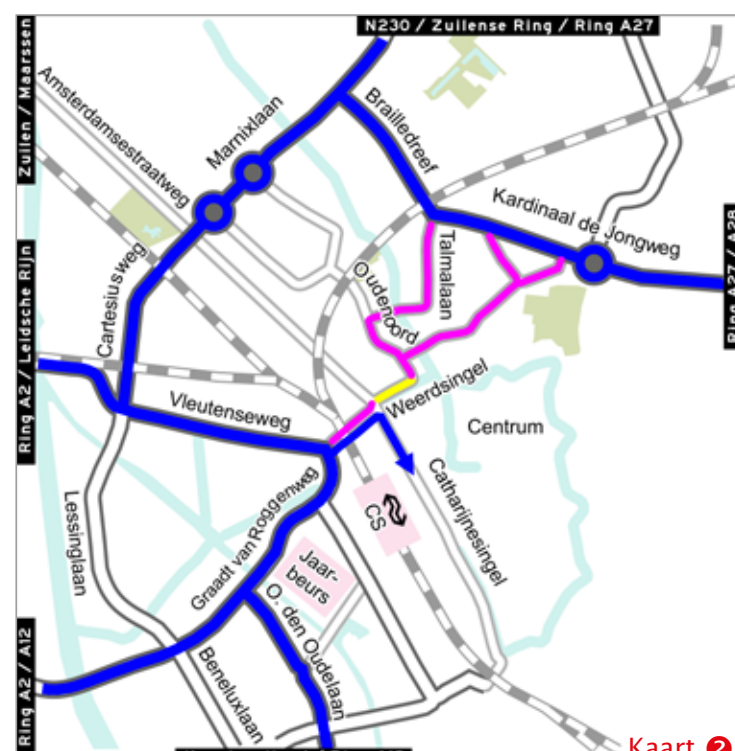
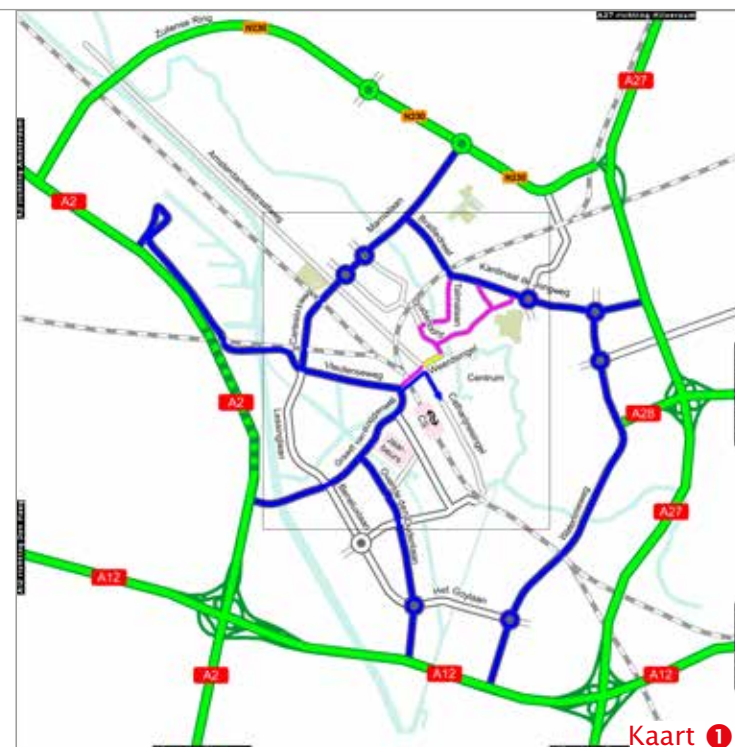
Vanaf 8 juni kan er minder verkeer over de Weerdsingel W.Z.

Gemeente Utrecht werkt aan schonere en gezondere lucht. Hierdoor verandert de situatie op de Weerdsingel en op het Paardenveld. De wegen blijven bestaan, maar de inrichting verandert. Het verkeer wat niet in de binnenstad hoeft te zijn, kan beter om het centrum heen rijden via de Ring Utrecht of stedelijke verdeelring.

Wij adviseren het verkeer met een bestemming in het centrum zo lang mogelijk op de Ring Utrecht te blijven en de kortste route naar de gewenste bestemming te kiezen (zie kaart 1).

Het verkeer van wijk naar wijk kiest het beste de route via onder meer de Marnixlaan of de Kardinaal de Jong weg (zie kaart 2) zodat de route Kaatstraat - Oudenoord - Weerdsingel W.Z. - Paardenveld - Daalsetunnel wordt ontlast. Bestemmingsverkeer in het centrum kan daar wel gewoon gebruik van blijven maken.

- Verkeersdosering Weerdsingel W.Z.
- Bestemmingsverkeer centrum / parkeren
- Ring Utrecht / snelweg
- Verkeersroute van wijk naar wijk / van en naar de snelweg



Gemeente Utrecht

Utrecht.nl

Kaart 2